
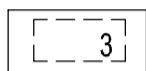
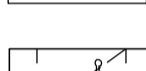


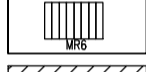






PLAN ZAGOSPODAROWANIA TERENU: WROCŁAW UL. CZARTORYSKIEGO 4-4C

LEGENDA PZT:

-  GRANICA DZIAŁKI
-  projektowane naziemne stanowiska postojowe dla samochodów osobowych wyłączone z ogólnego użytku
-  projektowane naziemne stanowiska postojowe dla osób niepełnosprawnych
-  projektowane naziemne stanowiska postojowe dla samochodów osobowych ogólnodostępne
-  projektowane m-ca postojowe dla rowerów
-  projektowany budynek mieszkalny wielorodzinny z lokalem usługowym
-  obrys garażu podziemnego
-  wiata śmietnikowa
-  wejście do budynku
-  wjazd do garażu

